
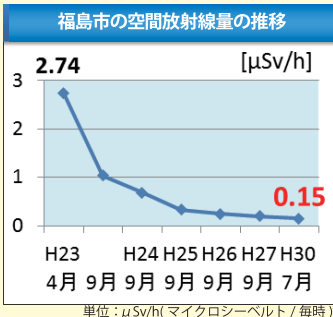
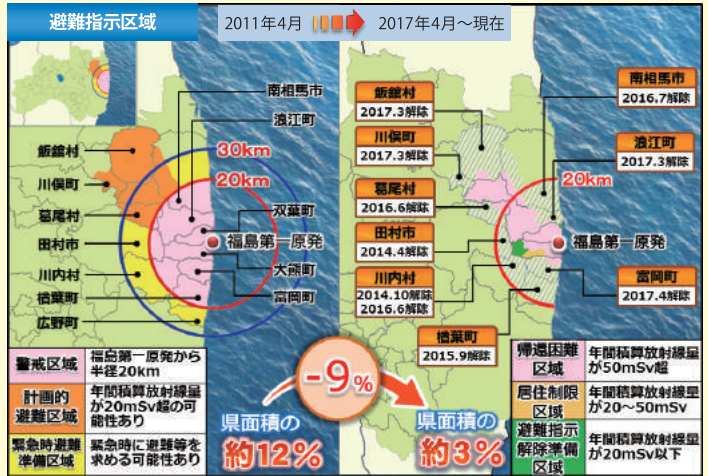




こんにちは！福島県の復興シンボルとしてみんなをつなぐキビタンだよ！
頭のアンテナで福島の“魅力”と“今”を発信していくよ☆

2011年3月11日に発生した東日本大震災では、福島県は地震や津波だけではなく原子力発電所の事故が起きて、近隣の市町村は長い避難生活を強いられることになったんだ。

その面積は震災直後には福島県の面積の12%に達したんだけど、2014年からは少しずつ避難指示が解除されて、2017年4月には3%まで小さくなっているんだよ。

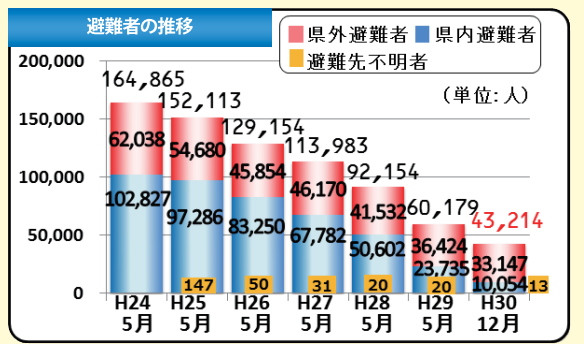


県内の空間放射線量は震災直後に比べて減少していて、世界のほかの都市とほぼ同じ水準になっているんだ。

安心・安全がイチバン



避難した県民は震災直後の16万人から1/4に減少したけれど、いまなお4万人を超える県民が避難を続けているんだよ。避難している人が一日も早く地元での生活をスタートできるように、今後も生活環境の整備に取り組んでいくからね！



出典: 福島県災害対策本部「平成23年東北地方太平洋沖地震による被害状況即報」

発行責任者: 株式会社 久慈設計 営業企画部
住所: 岩手県盛岡市紺屋町3-11 TEL: 019-624-2020